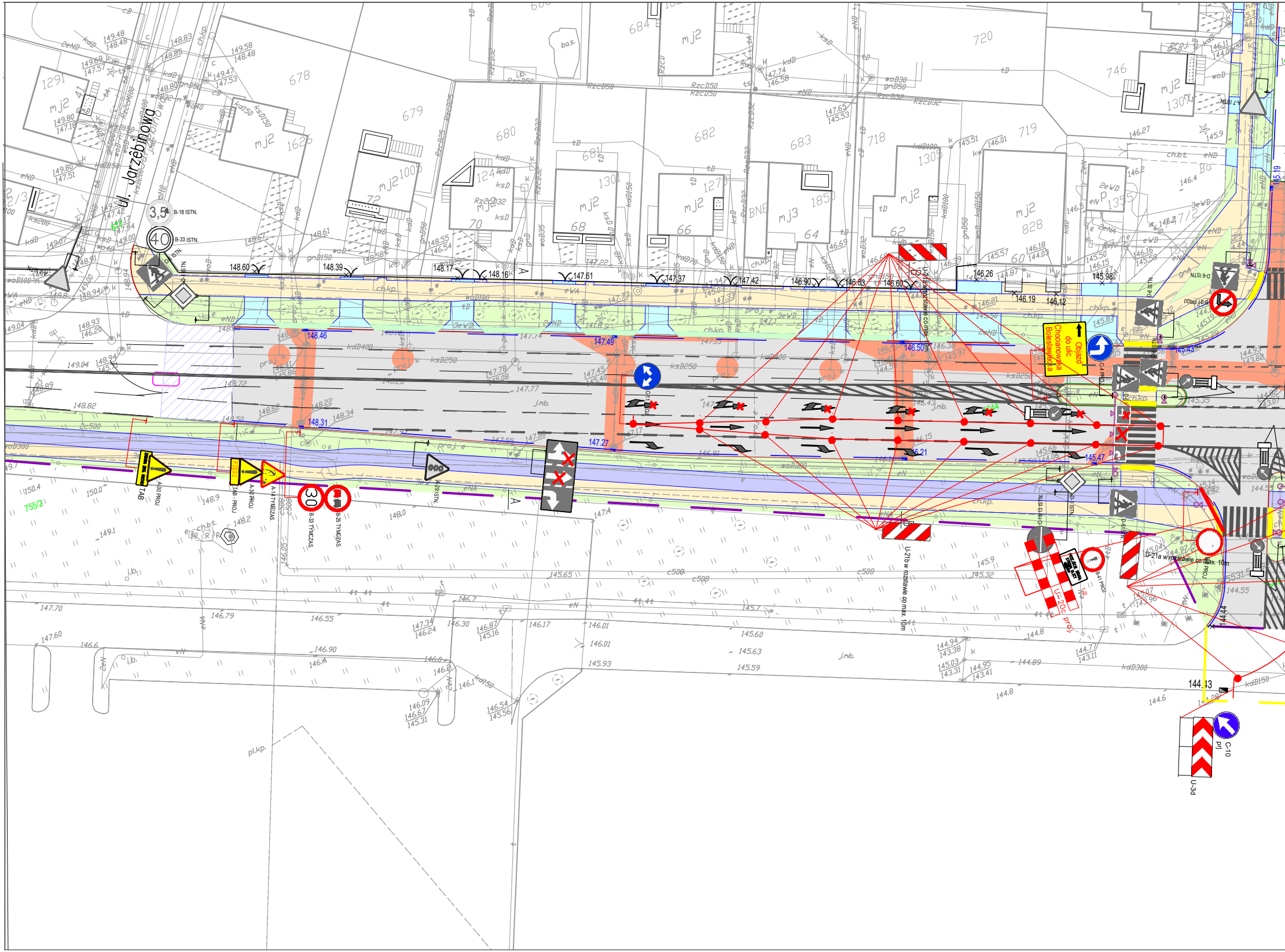
ul. Jarzębinowa
B-18 ISTN.
B-33 ISTN.
D-1 ISTN.
A-7 ISTN.
A-30 PROJ
TAB
A-30 PROJ
TAB - PROJ
A-14 TYMCZAS.
B-33 TYMCZAS.
B-25 TYMCZAS.
A-29 ISTN.
C-12 PROJ.
C-4 PROJ.
Objazd do ulic Chocianowska Bolesławiecka
U-21a w rozstawie co max. 10m
U-21b w rozstawie co max. 10m
U-20c proj.
B-41 PROJ.
D-6 ISTN.
C-10 prj
U-3d
B-21 PROJ
678
679
680
681
682
683
684
718
719
720
746
mj2
mj3
755/2
kdD400
ksD250
c500
wo300
proj. e
ch.kp.
pl.kp.
144.43

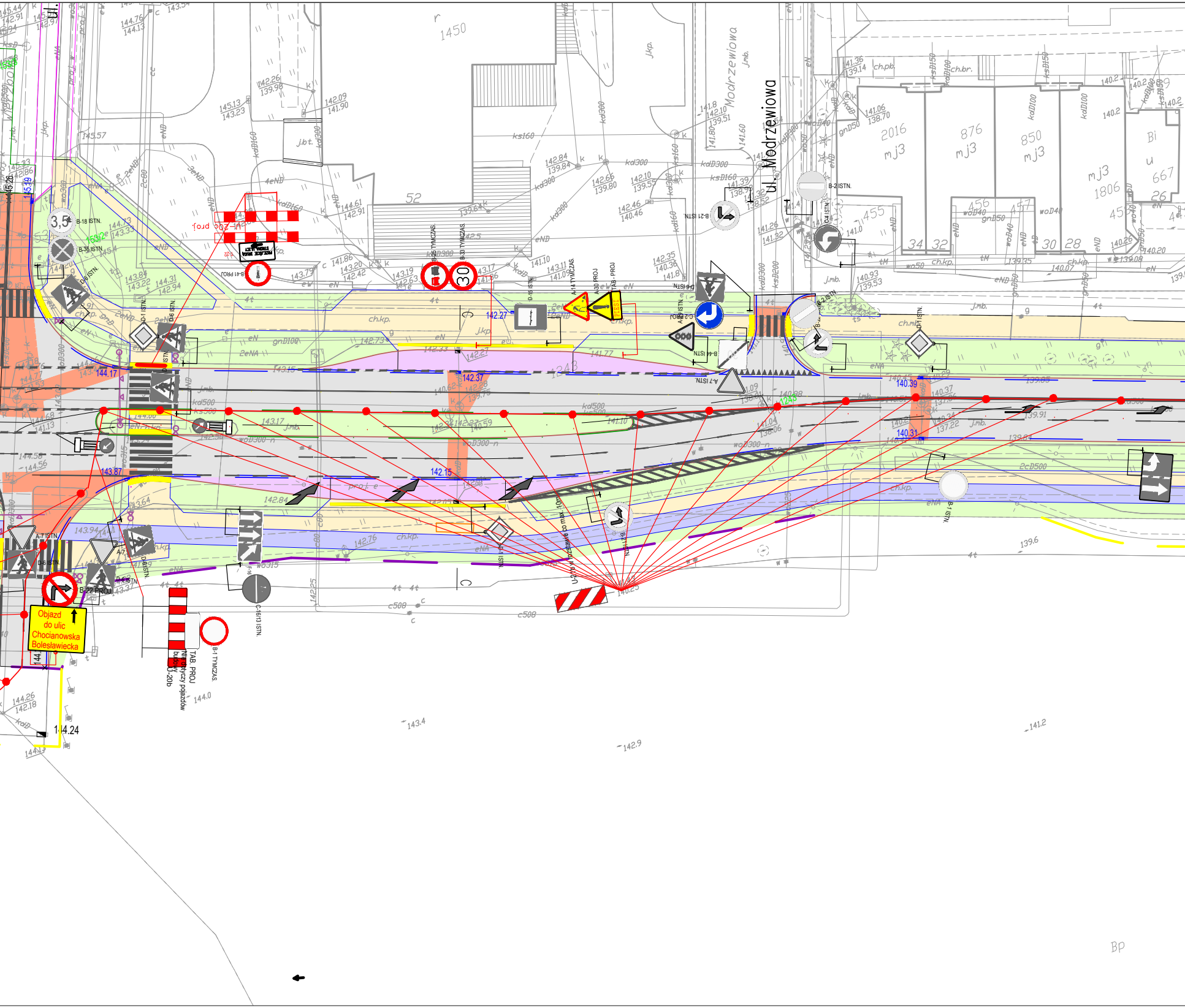
ul. Modrzewiowa
Modrzewiowa
Objazd
do ulic
Chocianowska
Bolesławiecka
B-2 ISTN.
B-21 ISTN.
B-18 ISTN.
B-35 ISTN.
B-41 PROJ
B-25 TYMCZAS.
B-33 TYMCZAS.
A-14 TYMCZAS.
A30 PROJ
TAB. PROJ
A-7 ISTN.
B-22 PROJ
C-16/13 ISTN.
B-1 TYMCZAS.
TAB. PROJ
Nie dotyczy pojazdów budowy
U-20b
U-21b w rozstawie co max. 10m
3,5
30
1450
2016
876
850
1806
667
52
142.27
142.37
142.15
144.17
143.87
140.39
140.31

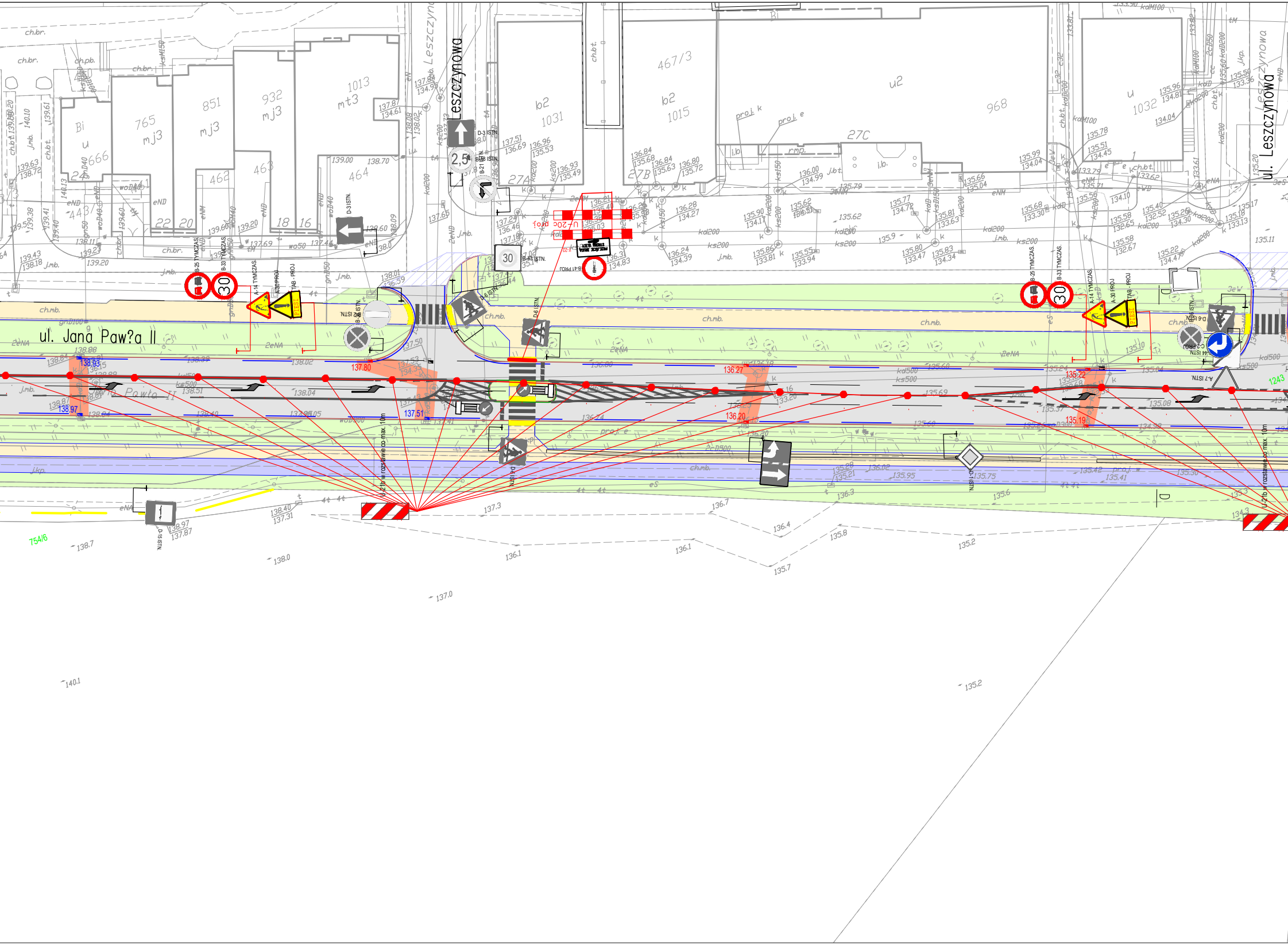
ul. Jana Paw?a II
Leszczynowa
ul. Leszczynowa
B-25 TYMCZAS.
B-33 TYMCZAS.
A-14 TYMCZAS.
A-30 PROJ
TAB - PROJ
PIESI
30
2,5
D-3 ISTN.
B-21 ISTN.
B-43 ISTN.
B-41 PROJ
D-6 ISTN.
A-7 ISTN.
C-2 PROJ
D-15 ISTN.
U-20c proj.
U-21b w rozstawie co max. 10m
ch.mb.
ch.br.
ch.bt.
j.mb.
j.kp.
proj. e
proj. k
27A
27B
27C
b2
u2
mj3
mt3
1031
1015
467/3
968
1032
1013
932
851
765
666
754/6
1243
137.80
136.27
136.20
135.22
135.19
137.51
138.93
138.97
140.1
138.7
138.0
137.0
137.3
136.1
136.7
136.4
135.8
135.7
135.2
136.3
135.6
134.3

UWAGA!
Rysunek 2.1 należy rozpatrywać łącznie z
rys. 2.2, oraz 2.3

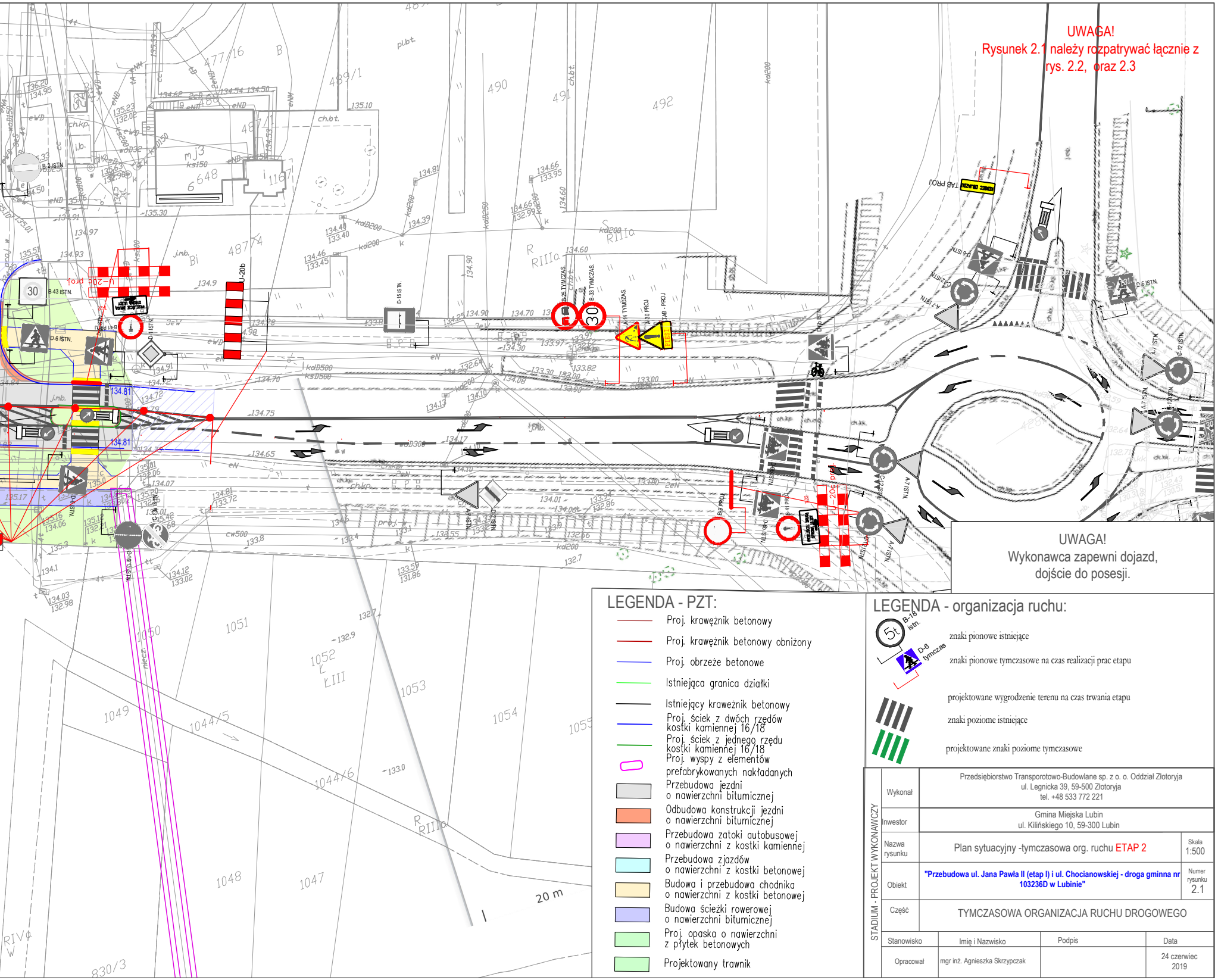
30
B-43 ISTN.
D-6 ISTN.
U-20c proj
B-2 ISTN.
U-20b
D-15 ISTN.
B-25 TYMCZAS.
B-33 TYMCZAS.
A-14 TYMCZAS.
A-30 PROJ
TAB - PROJ
TAB PROJ
A-7 ISTN.
C-12 ISTN.
B-41 PROJ
B-9 PROJ
U-20b proj
20 m

UWAGA!
Wykonawca zapewni dojazd,
dojście do posesji.

LEGENDA - PZT:

—	Proj. krawężnik betonowy
—	Proj. krawężnik betonowy obniżony
—	Proj. obrzeże betonowe
—	Istniejąca granica działki
—	Istniejący krawężnik betonowy
—	Proj. ściek z dwóch rzędów kostki kamiennej 16/18
—	Proj. ściek z jednego rzędu kostki kamiennej 16/18
▭	Proj. wyspy z elementów prefabrykowanych nakładanych
▭	Przebudowa jezdni o nawierzchni bitumicznej
🟧	Odbudowa konstrukcji jezdni o nawierzchni bitumicznej
🟪	Przebudowa zatoki autobusowej o nawierzchni z kostki kamiennej
▭	Przebudowa zjazdów o nawierzchni z kostki betonowej
🟨	Budowa i przebudowa chodnika o nawierzchni z kostki betonowej
🟦	Budowa ścieżki rowerowej o nawierzchni bitumicznej
🟩	Proj. opaska o nawierzchni z płytek betonowych
🟩	Projektowany trawnik

LEGENDA - organizacja ruchu:

5t B-18 istn.	znaki pionowe istniejące
D-6 tymczas	znaki pionowe tymczasowe na czas realizacji prac etapu
⌐	projektowane wygrodzenie terenu na czas trwania etapu
////	znaki poziome istniejące
////	projektowane znaki poziome tymczasowe

STADIUM - PROJEKT WYKONAWCZY

Wykonał	Przedsiębiorstwo Transporotowo-Budowlane sp. z o. o. Oddział Złotoryja ul. Legnicka 39, 59-500 Złotoryja tel. +48 533 772 221		
Inwestor	Gmina Miejska Lubin ul. Kilińskiego 10, 59-300 Lubin		
Nazwa rysunku	Plan sytuacyjny -tymczasowa org. ruchu ETAP 2		Skala 1:500
Obiekt	**"Przebudowa ul. Jana Pawła II (etap I) i ul. Chocianowskiej - droga gminna nr 103236D w Lubinie"**		Numer rysunku 2.1
Część	TYMCZASOWA ORGANIZACJA RUCHU DROGOWEGO		
Stanowisko	Imię i Nazwisko	Podpis	Data
Opracował	mgr inż. Agnieszka Skrzypczak		24 czerwiec 2019